

BAK TELEPÜLÉS SZABÁLYOZÁSI TERVE

Jelmagyarázat:

Építési övezet index száma	
beépítési mód	max.beépítettség (%)
max.építmény-magasság (m)	kialakítható legkisebb teleknagyság (m ²)

Övezetek megnevezése (területfelhasználás):

Beépítésre szánt övezetek:
 Lf - falusias lakóterület
 Vt - településközpont vegyes terület
 Lke - kertvárosias lakóterület
 Úh - hétvégiházias lakóterület
 Gksz - kereskedelmi, szolgáltató gazdasági terület
 Gip - ipari gazdasági terület
 K - különleges terület

Beépítésre nem szánt övezetek:
 Eg - gazdasági erdőterület
 Ev - védelmi erdőterület
 Z - zöldterület
 Mk - kertés mezőgazdasági terület
 Má - általános mezőgazdasági terület
 V - vízgazdálkodási terület
 KÖK - vasúti közlekedés területe

Vonalas szabályozási elemek:

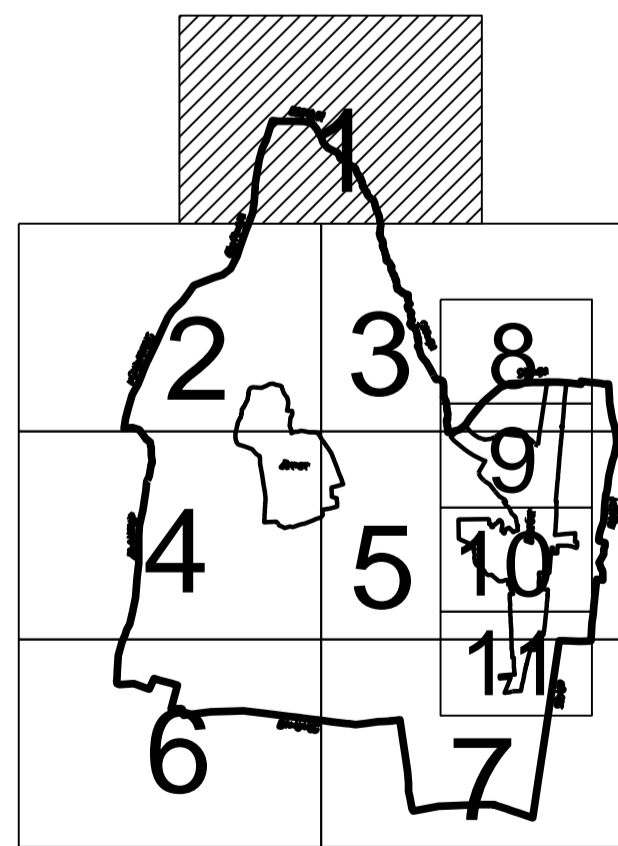
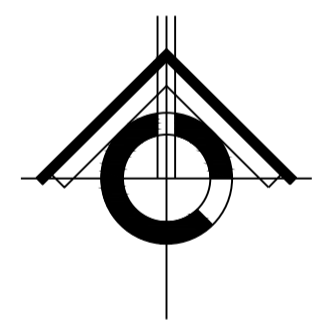
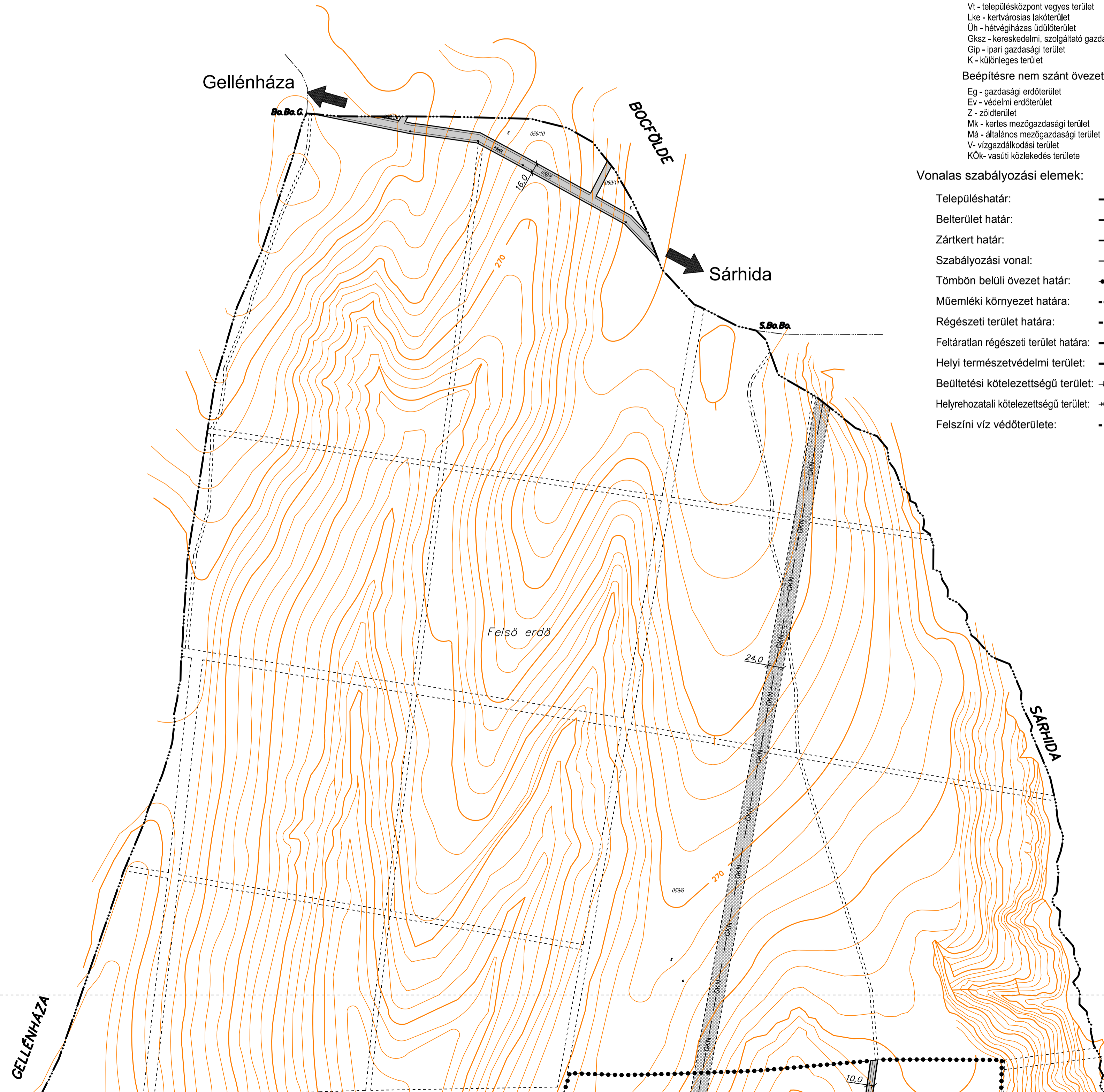
Településhatár:	-----
Belterület határ:	- - - - -
Zártkert határ:	=====
Szabályozási vonal:	-----
Tombon belüli övezet határ:
Műemléki környezet határa:	---MK---MK---MK---
Régészeti terület határa:	---R---R---R---R---
Feltáratlan régészeti terület határa:	---Rf---Rf---Rf---
Helyi természetvédelmi terület:	---ht---ht---ht---
Beültetési kötelezettségű terület:	o-o-o-o-o-o-o-o-o-o
Helyrehozatali kötelezettségű terület:	o-o-o-o-o-o-o-o-o-o
Felszíni víz védőterülete:	---V---V---V---V---

Területi szabályozási elemek:

Építési hely:	
Építési telken belüli védőterület:	
Műemlék telke:	
Vizjárta terület:	
Védőterületek:	
Közlekedési területek:	
Védett helyi művi érték:	

Egyéb szabályozási elemek:

Védett helyi művi érték:	
Építési vonal (kötelező):	=====
Szabályozási szélesség:	-----
Kötelező fásítás:	o-o-o-o-o-o-o-o-o-o
Gyalogút:
Kerékpárút:	o-o-o-o-o-o-o-o-o-o
Kötőpályás tömegközlekedés:	-----
Csapadék-elvezetés szolgálmi jog:	----->
Megszüntető jel:	-----
Parkoló:	
Buszmegálló:	



"Készült az állami alapadatok felhasználásával"

1

Bak Község Önkormányzati Képviselő-testülete
 6/2006. (II. 28.) számú rendelettel jóváhagyott,
 13/2006.(IX.18.); 12/2007.(XI.29.); és 13/2008.(VIII.12.) számú
 rendeletekkel módosított szabályozási terve



AGÓD építész és grafikus iroda kft.
 8900 Zalaegerszeg, Ady u. 2.
 tel: 92 510 203 fax: 92 510 204
 e-mail: ood@zalazoom.hu

SZABÁLYOZÁSI TERV
 Megrendelő: Bak település önkormányzata
 Településtervező:
 AGÓ FERENC
 önk. építésszámőrök, városépítési és
 városgazdasági szakmérnök
 TT-1-20-0001

2009. 01.
 M:1:4000